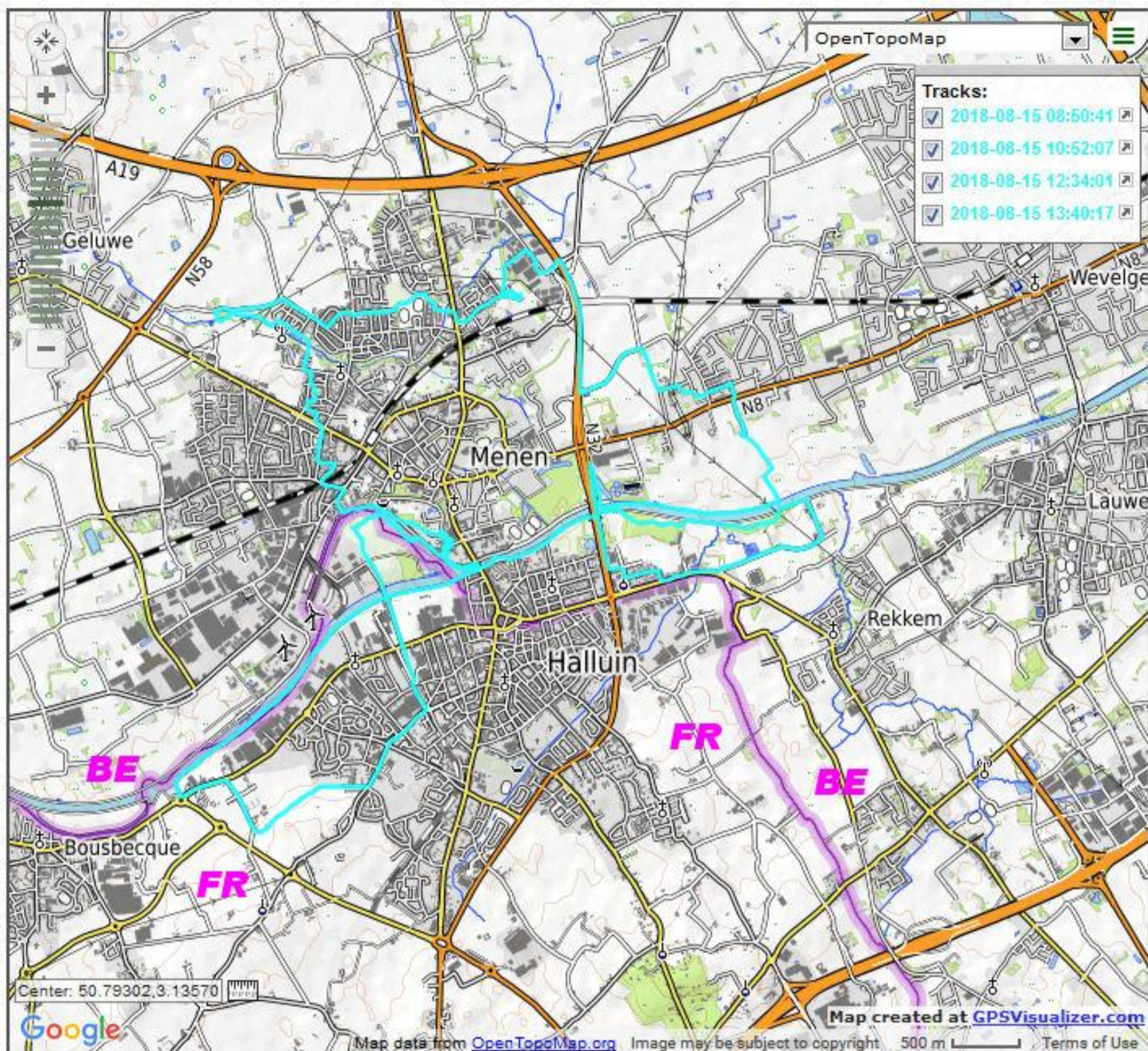


2018-08-15 – Menen & Halluin – 27 km

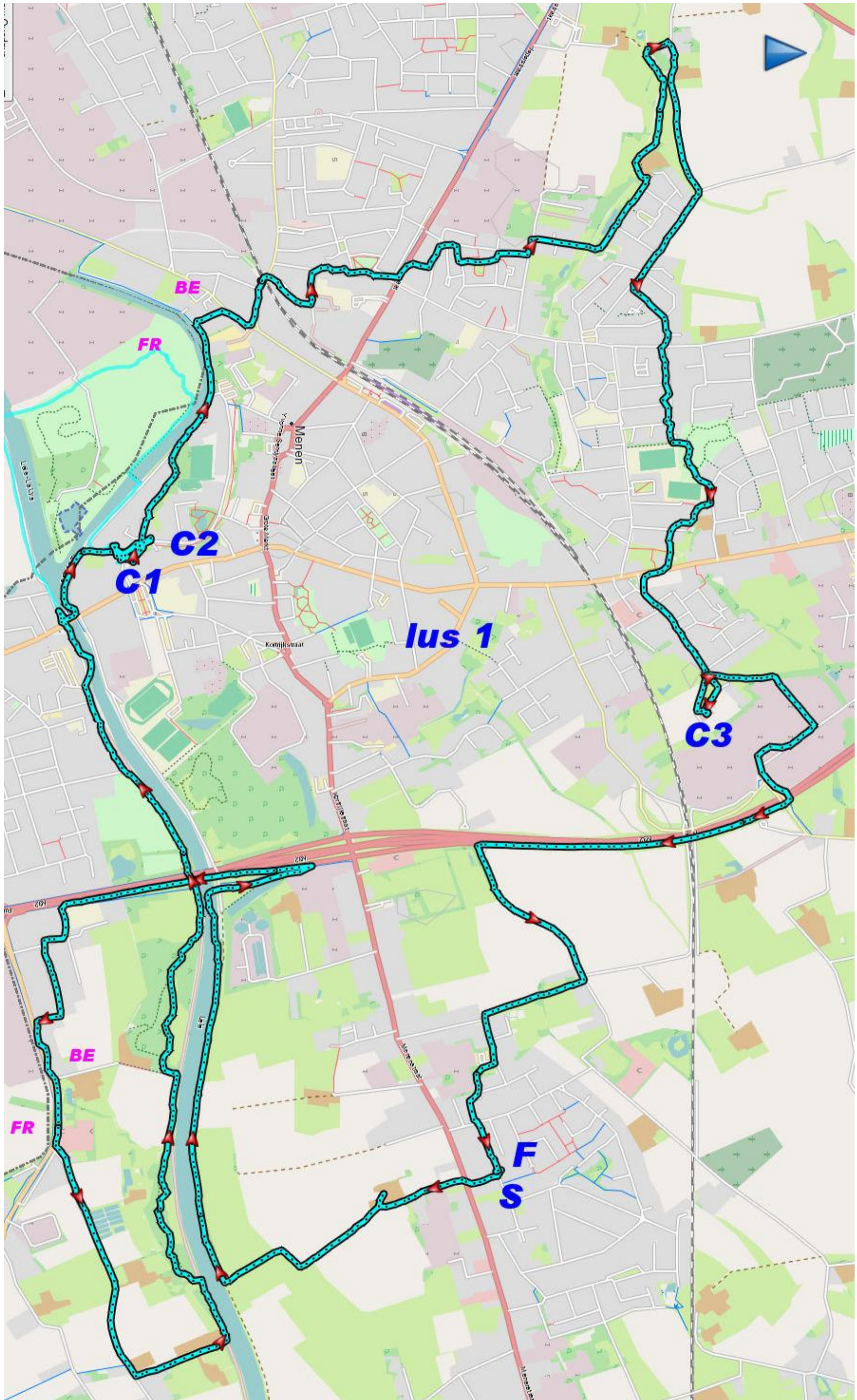
 <p>Wandelclub WSVL 5411 de 7mijl-stappers MOORSELE</p>	<h1>HALFOOGSTTOCHT</h1>	
	<h2>woensdag 15.08.2018</h2>	
start	<h3>Zaal THERESIA</h3> <p>(grens Wevelgem-Menen) Heilige Theresiastraat, WEVELGEM</p>	
afstanden	7 - 14 - 21 - 27 km	
inschrijving	vanaf 7u00 tot 15u00, aankomst vóór 18u00 !	
prijs	€ 1,50 federatieleden € 0,40 korting op vertoon lidkaart !	
info	Zomer in het land, wandelen is plezant ! <i>Dé ideale afsluiter van de Kortrijkse Congé !</i> Geniet van de Golden River en omgeving. Nieuw parcours: via Leiepad naar 't Eiland & jachthaven Menen, Diefhondbos, streepje Frankrijk en de Barakken. 2 afstanden geschikt voor rolstoel. Minstens 2 parcours  en  , -12j GRATIS.	
SCANNING		
		
		
Ook welkom op : zaterdag 24/11 HOEVETOCHT vanuit Gullegem met GRATIS WARME KRUIDENWIJN onderweg !		

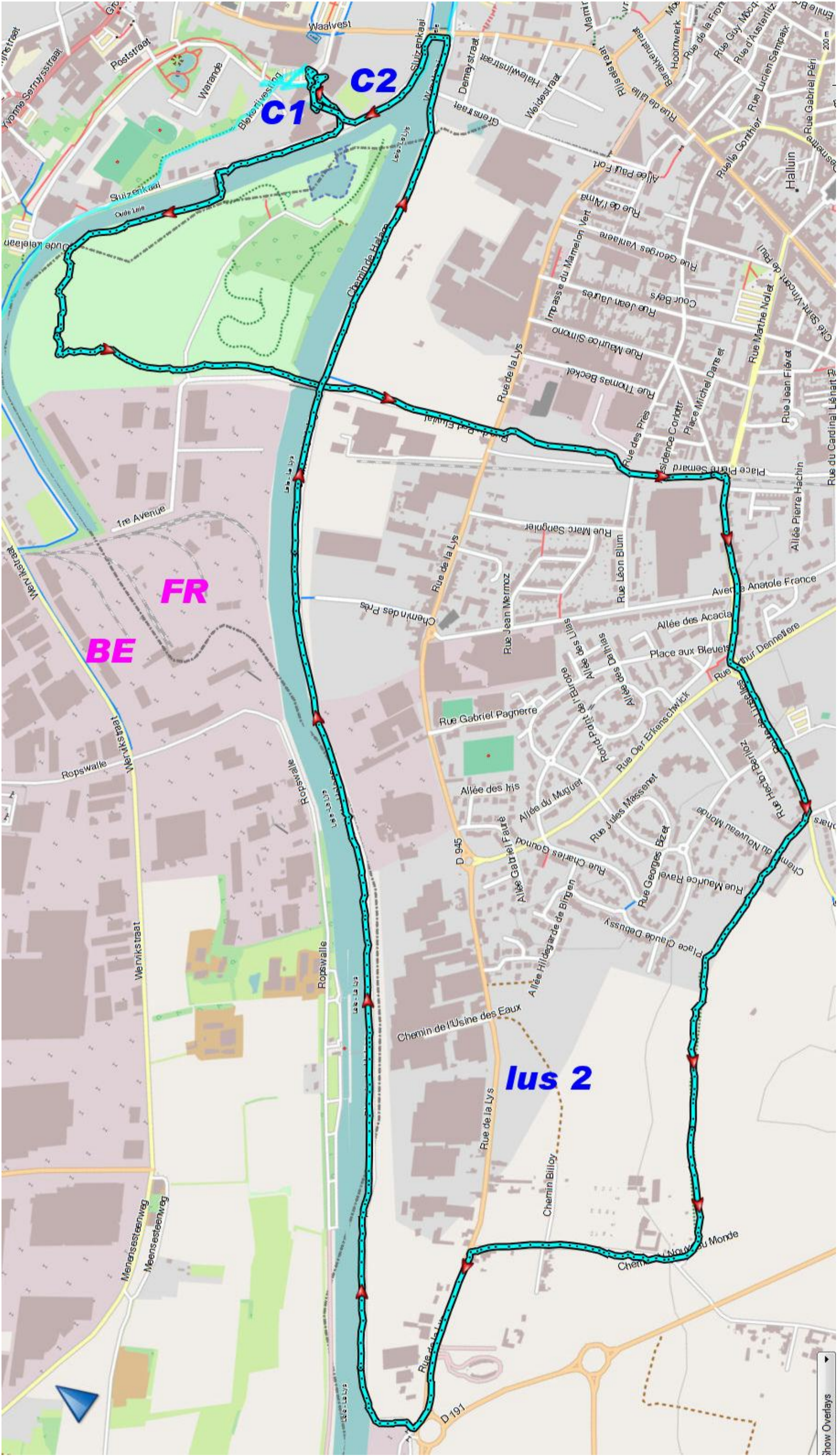


HALFOOGSTTOCHT 2018					
parcours <u>0473/99 09 35</u> en <u>0470/57 87 63</u>					
logistiek 0494/60 68 99					
rustpost	V.T.I. Sint Lucas Meningen		Vossehol geen drankbonnen, directe betaling	aankomst St-THERESIA	Totaal
afstand	1° x	2° x			
7 ♿	3,1			3,7	6,8
7	3,9			4,1	8,0
10	7,3			4,1	11,4
12 ♿	3,1	4,2		3,7	11,0
14	3,9	5,7		4,1	13,7
18	7,3	5,7		4,1	17,1
21	8,9	8,6		4,1	21,6
27	8,9	8,6	6,6	3,6	27,7



Mijn gps totaal: 28.278 km





Insigne International du Sport Populaire

B

de p

Ce carnet est valable pour 10 ou 20 et 25 par
indiquer la tranche concernée et barrer les
la nouvelle case vierge de 75 à 600 particip

Nom :
Prénom :
N° :
Code Postal : Ville :
Date de naissance
Fédération Internationale des Spo

BBW 045 - Les Amis
131440
THUIS Roger
Van Frachenlaan, 89
1820 - STEENOKKERZEEL
31-12-1947

Cachet FISP - IVV

201	2018	⇒ B 4 6 5 2
202	2018	⇒ B 8 3 8 0
203	2018	⇒ B 8 3 8 1
204	2018	⇒ B 4 6 9 2
205	2018	⇒ B 4 6 9 7
206	2018	⇒ B 4 7 1 7
207	2018	⇒ B 8 3 8 9
208	2018	⇒ B 4 7 5 2
209	2018	⇒ B 8 7 5 0
210	2018	⇒ B 4 8 1 7
211	2018	⇒ B 4 8 2 3
212	2018	⇒ B 4 8 2 7
213	2018	⇒ B 4 8 3 8

Insigne International du Sport Populaire

B

4,500 km

Certificat de kilométrage
Titre de kilométrage

Cette carte est valable de 1 à 6000 km. Faites indiquer dans le rectangle, le kilométrage auquel vous participez.

Nom :
Prénom :
Domicile :
Rue :

BBW 045 - Les Amis de l'Argentine
131440
THUIS Roger
Van Frachenlaan, 89
1820 - STEENOKKERZEEL
31-12-1947

I.V.V.
(Fédération Internationale des Sports P

Cachet IVV

4235 km	18	2018	⇒ B 4 6 9 7
	24	2018	⇒ B 8 1 0 7
	2	2018	⇒ B 8 3 8 9
	20	2018	⇒ B 4 7 5 2
	20	2018	⇒ B 8 7 5 0
	32	2018	⇒ B 4 8 1 7
	18	2018	⇒ B 4 8 2 3
	23	2018	⇒ B 4 8 2 7
	27	2018	⇒ B 4 8 3 8

Wandelclub
WSVL 5411

de 7mijl-stappers
MOORSELE

Persoonlijke Aantekeningen

Wandeltocht op: 15-8-2018
Afgelegde km: 27
Totaal afgelegde km:
Totaal aantal deelnames:

Wandelclub
WSVL 5411

de 7mijl-stappers
MOORSELE

4% KORTING OP IDUWAKANTIE

SPORTEL

maretours
Luw reisagent

SPORT. VLAANDEREN

Wandelsport Vlaanderen

maretours

Totaal afgelegde km:
Totaal aantal deelnames:









Zoemrijk grasland

In dit stukje groen laten we het zoemen met bloemen!


Door bepaalde zones slechts tweemaal per jaar te maaien en het maaisel af te voeren, krijgen allerlei planten en dieren meer kansen. Het effect van dit ecologisch maai-beheer is niet direct zichtbaar, maar het wachten wordt vast en zeker beloond! Na een aantal jaren zal dit klassiek en kortgeschoren gazon evolueren naar een bloemrijk hooiland dat zeer waardevol is voor bijen, vlinders en tal van andere insecten.


Bovendien vormt het zoemrijk grasland dankzij de vele kruiden en bloemen een prachtig kleurenpalet met een hoge belevingswaarde. De soortensamenstelling van graslanden kan erg verschillend zijn, afhankelijk van milieuomstandigheden zoals de samenstelling, de vochtigheid en de zuurtegraad van de bodem.



Om dit groen plekje de nodige kansen te geven om uit te kunnen groeien tot een kleurrijk en zoemrijk grasland, vragen we om geen afval achter te laten in het hooiland. Dit zorgt namelijk niet alleen voor schade aan het maaimateriaal, het maakt ook het hooi waardeloos als veevoeder.

De natuur dankt u!







Diefhondbos MENEN





In 1885 werd ter hoogte van de plaats, genaamd DIEFHOND, een meander van de Leie afgesneden. In de oude bedding en op de gronden tussen de Oude Leie en de rechtstrekking stortte men het huisvuil van de stad Menen. In 1975 neemt de Intercommunale Voor huisvuilverwerking van Menen en Omliggende (IVMO) deze taak over, het huisvuil van Wevelgem en Wervik komt hier nu ook terecht. Het storten eindigt op 21 oktober 1983.

Het oude stort kreeg op het gewestplan een nieuwe bestemming als bosgebied. Op 23 november 1985 wordt een eerste BOOMPLANTDAG georganiseerd, meerdere boomplantacties zouden volgen. In 2014 voltooide de intercommunale MIROM Menen met Europese steun (INTERREG) de afwerking van het bos, met aandacht voor de natuurontwikkeling. Concreet gaat het om nivelleringswerken, bijkomende aanplantingen, aanleg wandelpaden, de aanleg van een natuurlijke speelruimte, het installeren van een rust- en belevingspunt en recreatieve ontsluiting.

En 1885, un méandre de la Lys a été coupé à hauteur du site appelé DIEFHOND. Les déchets ménagers de la ville de Menin étaient déversés dans l'ancien lit et sur les terrains situés entre l'Ancienne Lys et le redressement. En 1975, l'Intercommunale Voor huisvuilverwerking van Menen en Omliggende (IVMO) a repris cette tâche et poursuivi le déversement des déchets ménagers de Wevelgem et de Wervik. Ces déversements ont pris fin le 21 octobre 1983.

L'ancienne décharge s'est vue attribuer une nouvelle affectation de zone boisée sur le plan régional. Le 23 novembre 1985, une première « journée de plantation d'arbres » a été organisée, qui allait être suivie de plusieurs actions de plantation d'arbres. En 2014, l'intercommunale MIROM Menin a terminé l'aménagement du bois avec le soutien de l'Union européenne (INTERREG), tout en misant sur le développement de la nature. Concrètement, il s'agit de travaux de nivellement, de plantations supplémentaires, de l'aménagement de sentiers de promenade, d'une plaine de jeux naturelle et d'une aire de repos, ainsi que d'une ouverture récréative.



MIROM  





Het kasteel van de Heren van Halewijn

In 1977 startte men in Meneer met de werken van de kasteel van de Leie. Hierbij werd ook het huidige Diefhondpolder werkzaamheden stochts maatschappij 350m van de huidige brug van de een 14^{de}-eeuws kasteel. Het kasteel behoorde toe aan de familie van Halewijn, ridders in dienst van de graaf van Vlaanderen.

Het grondplan van het voormalige kasteel toont een rechthoekige vorm van 35 op 42 meter met op elke hoek een toren. De toren met de grootste afmetingen was de wachttore of 'lorjong'. De ingang van het kasteel werd geaccentueerd door een groot poortgebouw. Centraal bevond er zich een koe.

Het typisch middeleeuws waterkasteel van de Heren van Halewijn valt te vergelijken met de 16^{de}-eeuwse waterburchte Claebeek, bij Aartselaar. Het kasteel van Halewijn was gelegen in een bocht van de Leie, een strategische plaats om de doorvaart op de rivier te controleren en om toe te hebben. Bovendien was het omgeven door een slotgracht die toentertijt werd gevuld met water van de Leie. Reeds in 1486 werd het kasteel van Halewijn grondwelders vernield. Later, in 1579 werd het volledig met de grond gelijk gemaakt toen de Schotten Menen introkken. Daarna werd het kasteel als steengruwe gebruikt.

Natuur en landschap
Streekrecreatie
Streektoerisme
Streekeducatie
Communicatie

Logo: Leie van Schelde









Parcours 2

L'Écluse, le formidable ascenseur à péniches!

De sluis, de ongelooflijke lift voor rivierarm aken!

Vous allez passer au-dessus de l'écluse de Menin. Avant sa fermeture, cette écluse permettait aux péniches de remonter ou de descendre la rivière.

C'est un ouvrage aménagé entre deux plans d'eau de niveaux différents pour permettre aux embarcations de passer de l'un à l'autre grâce à la manœuvre d'éléments mobiles (portes et vannes).

Répondez à la question 3 sur le fascicule, traversez l'écluse : vous êtes en Belgique. Prenez à droite, empruntez le pont de Menin et prenez la première à droite : vous revenez en France par le chemin de halage.

U gaat over de Sluis van Menen. Voor de sluiting, kon men de jepen dankzij deze sluis de rivier op- of afvaren. Het gaat om een structureel ingricht tusschen twee watervlakken met een verschillend niveau, dat de sluis de mogelijkheid te geven van het ene niveau naar het andere te gaan dankzij de beweging van mobiele elementen (sluisdeuren).

Antwoord op vraag 3 in het boekje. In stoek de sluis over: u bent in België. Sla rechtsaf op de brug van Menen en neem daar de eerste rechtsaf. U keert terug naar Frankrijk langs de sluisweg.


Arrivée de l'embarcation

Sortie de l'embarcation

Surprise vous attend!

Vous trouverez le fascicule indissociable du parcours à la Ferme du Mont Saint-Jean. Plus d'infos au 00 33 (0)3 20 24 80 77

Échelle : école Michèle Halban
Schéma : école Michèle Halban





Parcours 2

La Roselière,

les richesses vivantes du bras mort!

Het Rietveld, de levende rijkdommen van de afgesloten!

La roselière qui s'offre ici à vos pieds constitue une zone naturelle particulière. Ce plan d'eau attire beaucoup d'oiseaux notamment des bécassines, des hérons, des poules d'eau, des râles d'eau, des canards, des cygnes... **Le calme et la beauté de la Lys** attirent de nombreux pêcheurs car les eaux de ce bras mort se prêtent bien à la pêche aux brochets, aux carpes et autres gardons.

La Lys est longue de 214 kilomètres et traverse le Pas-de-Calais, le Nord et la Belgique. Elle est canalisée à partir d'Aire-sur-la-Lys. Elle prend forme de rivière. Alimentée par ses petites sœurs les plus proches, l'Aa et la Dèule, elle traverse bon nombre de villages qu'elle rend des plus agréables, avec leurs nombreux moulins à eau.

Répondez à la question 2 sur le fascicule et remontez la butte derrière vous. Tout droit, vous allez bientôt rejoindre le chemin en gravillons au bord de la Lys, en direction de l'écluse.

Het rietveld dat, zich, voor u uitstrekt is een bijzonder natuurgebied. Dit watervlak trekt veel vogels aan, rimpelrik watersnippen, reigers, waterhoenders, watervallen, eendert, zwanen... De rust en schoonheid van de Lys zijn een trekpleister voor heel wat vissers, omdat het water van deze afgesloten rivierarm ideaal is om snoeken, karpers en voorn te vissen.

De Lys is 214 kilometer lang en doorkruist de Pas-de-Calais, het noorden en België. Vanaf Aire-sur-la-Lys is hij gekanaliseerd. De Lys heeft de vorm van een rivier. De rivier wordt gevoed door de kleinere nabijgelegen zuesjes Aa en Dèule, doorkruist en loopt door heel wat dorpen, waar het leven een stuk aangenameer wordt en het landschap besaaid is met leuke watermolens.

Antwoord op vraag 2 in het boekje en loop de heuvel achter u op. Rechtdoor u bent u al snel het grindpad aan de oevers van de Lys, richting sluis.

Vous êtes ici!

2

Une Surprise vous attend!

Et vous la connaissez-vous?

Vous trouverez le fascicule indissociable du parcours à la Ferme de Mont-Saint-Jean. Plus d'infos au 00 33 953 20 24 90 77

© 2011 Aménageur du Parc de la Lys. Tous droits réservés. Pour plus d'infos, contactez le Parc de la Lys au 00 33 953 20 24 90 77.







Parcours 1

La Haie Champêtre

source de vie!

De plattelandshaag bron van leven!

Lorsque les haies se trouvent au niveau des cultures comme ici sur votre droite, elles viennent rompre la monotonie et **permettre le refuge des insectes, oiseaux, mammifères, reptiles, batraciens**. Tous peuvent y trouver l'alimentation et gîte.

Les insectes, attirés par les fleurs dans la haie, assurent une pollinisation dans le verger, **les fruits sont ainsi d'autant plus nombreux**. La mésange charbonnière, qui niche et se réfugie dans la haie, consomme quant à elle les chenilles parasites.

Par ailleurs, la chute des feuilles de la haie vient **enrichir le sol** en matières organiques. Les haies freinent également le ruissellement de l'eau en facilitant son infiltration et elles maintiennent le sol. Lorsque **la haie forme un maillage**, elle permet aux espèces de circuler plus facilement et d'éviter la consanguinité.

Le parcours 1 est maintenant terminé, répondez à la question 6 sur le fascicule et rejoignez la Ferme. A bientôt!

Wanneer de hagen zich temidden van booplage velden bevinden, zoals nu dat rechts van u kunt zien, verbreken zij de monotonie en bieden zij onderdak aan insecten, vogels, zoogdieren, reptielen en kikvorsachtigen. Iedereen vindt er wel wat te eten en onderdak.

De insecten worden aangetrokken door de bloemen van de haag en zorgen voor bestuiving in de boomgaard, zodat de bomen meer vruchten dragen. Het boommeeuw, dat zich in de haag nestelt en er beschutting zoekt, eet dan weer de parasietmuis op.

Bovendien verrijken de gevallen bladeren van de haag de bodem met organische stoffen. De hagen houden overigens de afloop van het regenwater tegen door een slottere inspelting te garanderen, en onthoudert het bodem. Wanneer de hagen openingen vertonen, kunnen de diersoorten beter circuleren en wordt bloedverwantschap voorkomen.

Het parcours 1 is nu afgerond. Antwoord op vraag 6 (het is boeiend en leuk terug naar de boerderij te bezoeken).

Une Surprise vous attend!
 Ce fascicule vous attend!
 Vous trouverez le fascicule indissociable du parcours à la Ferme du Mont Saint-Jean.
 Plus d'infos au 00 33 (0)3 20 24 80 77

Il faut remarquer que cet ouvrage est lié au site de vente des parcours de la Ferme du Mont Saint-Jean.
 Plus d'infos au 00 33 (0)3 20 24 80 77




















Alleen het "beste" is goed genoeg voor "elk" kind.



Kleuter- en lager
Onderwijs

056/51.29.05

www.vbsbinnenhof.be





HET GELUWE - REUTELBEEKPAD | Reutelen langs de Geluwebeek



KNOTWILGEN, MONUMENTEN MET GROTE ECOLOGISCHE WAARDE

Hij was eeuwenlang leverancier van schoeisel, gereedschap, wapens en bouw materiaal, inspireerde kunstenaars, fascineert bioloog en historicus en biedt dagelijks onderdak en voedsel aan talloze planten en dieren. Aangenaam, de knotboom.

Knotwilgen hebben behalve hun cultuurhistorische belang een grote ecologische waarde. Het zijn levende monumenten. De variatie aan planten en dieren die op en in knotbomen leven is indrukwekkend. De bomen vormen een op zichzelf staand milieu, zeker de grotere, oude exemplaren. Die grote variatie is waarschijnlijk te danken aan de groeiplaats van knotbomen: meestal in het open veld, als zelfstandige boom. Daardoor ontvangt de boom veel licht. Bij oudere bomen blijft in de knot vaak water staan. Dat levert mof, rottend hout, op. Zo verenigen ze dood en leven, licht en schaduw. Ideale omstandigheden voor de honderden plant- en diersoorten die op en in knotbomen voorkomen.

Voor sommige dieren, zoals de Steenuil, vormt de knotwilg zelfs het bestaansrecht. Ze maken voor het broeden graag gebruik van vele gaten in oude knotwilgen. Een groot deel van de Vlaamse populatie broedt dan ook in knotbomen.

Knotbomen verdienen alle eer en aandacht! We hoeven niet alles vol te zetten met knotbomen. Maar de bomen die we hebben moeten we zorgvuldig onderhouden. Ze vertellen ons over vroeger, kleden het landschap aan en zijn van grote biologische betekenis. We willen graag hun indrukwekkende schoonheid behouden voor komende generaties.

Met steun van de Vlaamse overheid



natuurpunt
natuur voor iedereen



WERVIK
West-Vlaanderen











BTW-KASTICKET
BABEL- en KNABBELCAFE
't Vossenhol
 Voskenstraat 159
 8930 Meneen
 Tel. 0468/16.62.72

Rekening

Tafel 26

1 Koffie	2.20	A
1 Boterham Kaas	10.00	B
Te Betalen	12.20	
Omzet A	2.20	
Omzet B	10.00	
=	12.20	
BTW 21%	0.38	
BTW 12%	1.07	
=	1.45	
Netto A	1.82	
Netto B	8.93	
=	10.75	
Cash	12.20	

Rek.nr. 2465

1 Nancy 12-26 15-08-18 3745

D R A N K L I J S T	
GROEN	1,50 €
BLAUW	2,50 €
OMER	2,50 €
DUVEL	
WESTMALLE bruin	
WITTE WIJN	
PILS	1,50 €
RODENBACH	
WITBIER	
PALM	
KRIEK	
SOEP	
THEE	
CHOCOMELK	
KOFFIE	
Cola / Ice Tea / Water	
BROODJES Kaas / Gehakt	
T A A R T	