

2018-08-09 – Bolderberg – (9 + 6 + 3 =) 18 km

9 AUG DO

Donderdagtocht 3-6-9

📍 3550 Heusden-Zolder Limburg - W.S.V. De Rakkers
VZW



De drie wandellussen zijn combineerbaar tot afstanden van 12-15-18 km. Tocht door de mooie natuur van de Kluis van Bolderberg en het Domein Bovy.

3 km 6 km 9 km

📞 Gilbert Motmans - TEL 011/31 34 61 - GSM 0474/25 09 60



donderdag

9
AUG

Donderdagtocht 3-6-9

De drie wandellussen zijn combineerbaar tot afstanden van 12-15-18 km. Tocht door de mooie natuur van de Kluis van Bolderberg en het Domein Bovy.

Gemeente Heusden-Zolder (Limburg)

Startlocatie

Witte Zaal Bolderberg
Kluisstraat 1
3550 Heusden-Zolder
Limburg

Starten tussen 07u00 en 15u00

Extra info

3 km 6 km 9 km

- ✓ Minstens één parcours geschikt voor kinderwagens
- ✓ Minstens één parcours geschikt voor rolstoelen



W.S.V. De Rakkers
vzw (2014)

Verantwoordelijke
Gilbert Motmans

GSM 0474/250960

[Bezoek de website](#)

[Bekijk clubfiche](#)

Eigen tochten 2018



donderdag, 9 augustus 2018 Donderdagtocht (IVV-tocht)

Deze Bolderbergse wandeling wordt de succesformule voor de natuurwandelaar! Drie wandellussen, respectievelijk van 3, 6, 9 km zijn uitgepijld over een afzonderlijk en verscheiden parcours. De eigen keuze van die lussen biedt voor de wandelaar een parcours van 3, 6, 9, 12, 15 of 18 km. Deze wandellussen leiden de wandelaars enerzijds naar het Grootbos om de Kluis en de vijvergebieden van het Vogelsanckbos en anderzijds naar het Domein Bovy en de Sacramentsberg bij Terlamen.

Vertrek + aankomst:

Witte Zaal Bolderberg
Kluisstraat 1
3550 Zolder - Bolderberg

Reisweg:

Autosnelweg E 313 en E 314 Steeds afrit 27.
Wegwijzering "wandeltocht" volgen

Afstanden:

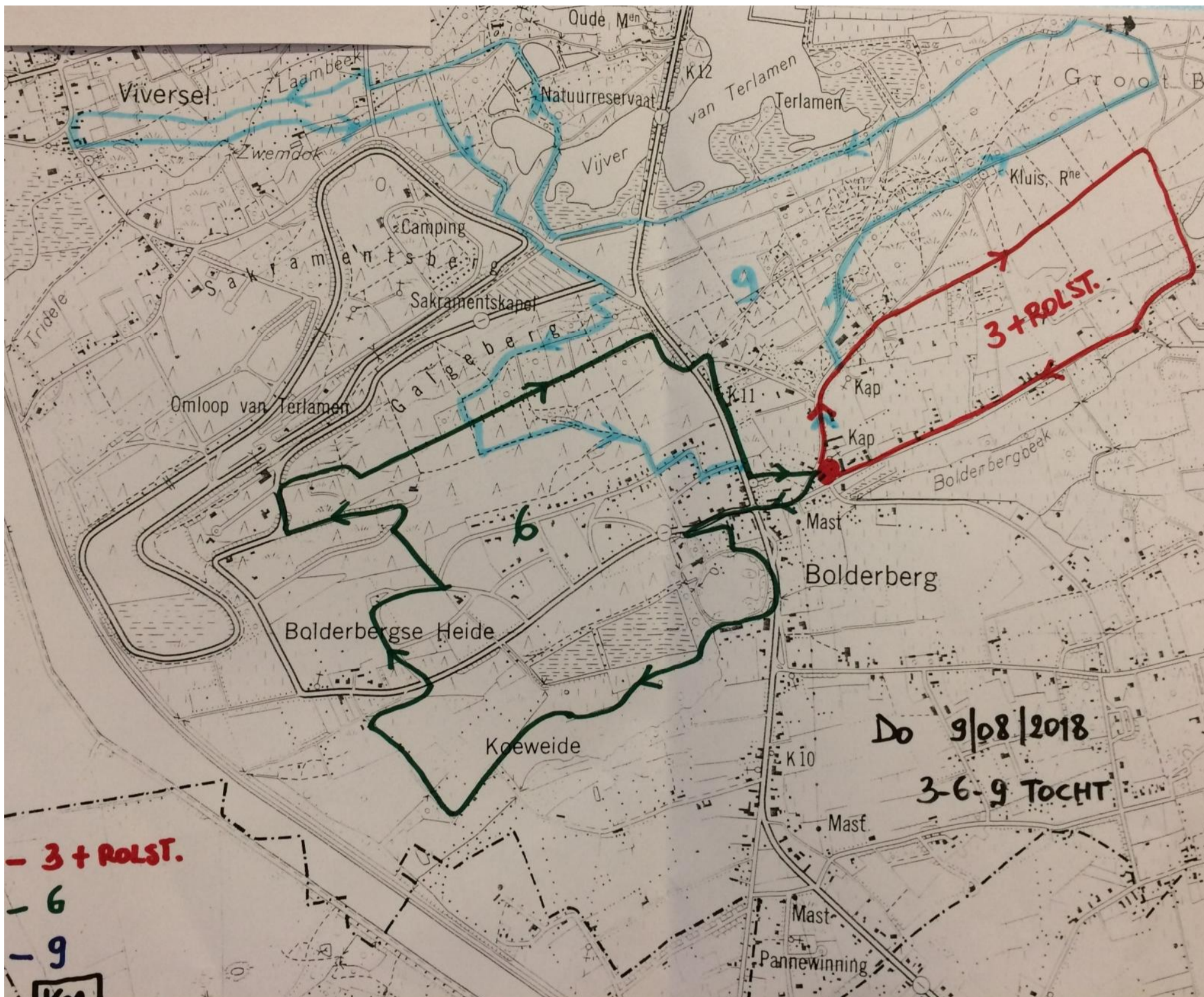
3 - 6 - 9 km
in combinatie: 12 - 15 - 18 km

Startuur:

vrij tussen 7.00u en 15.00u


Einde controle:

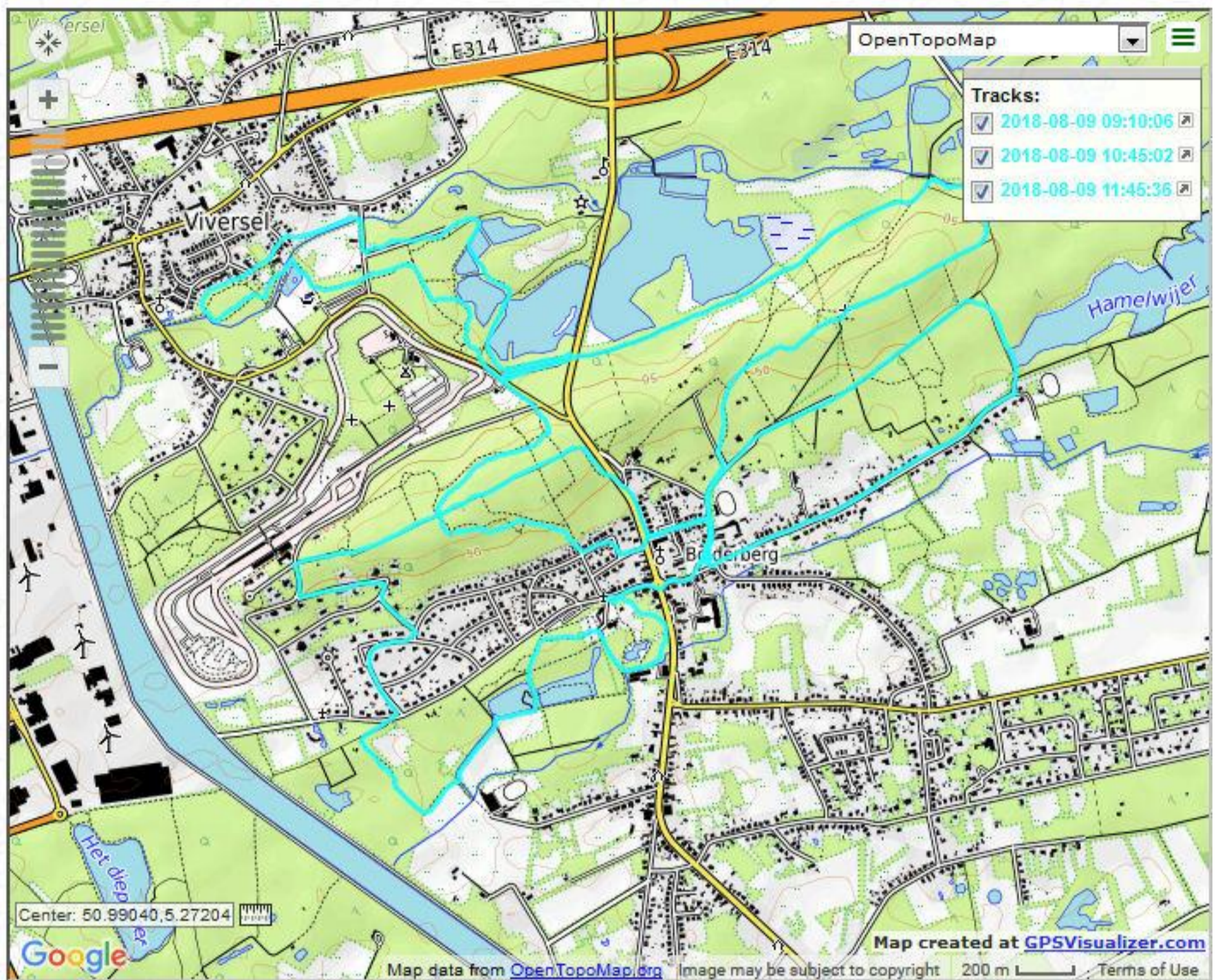
17.00u



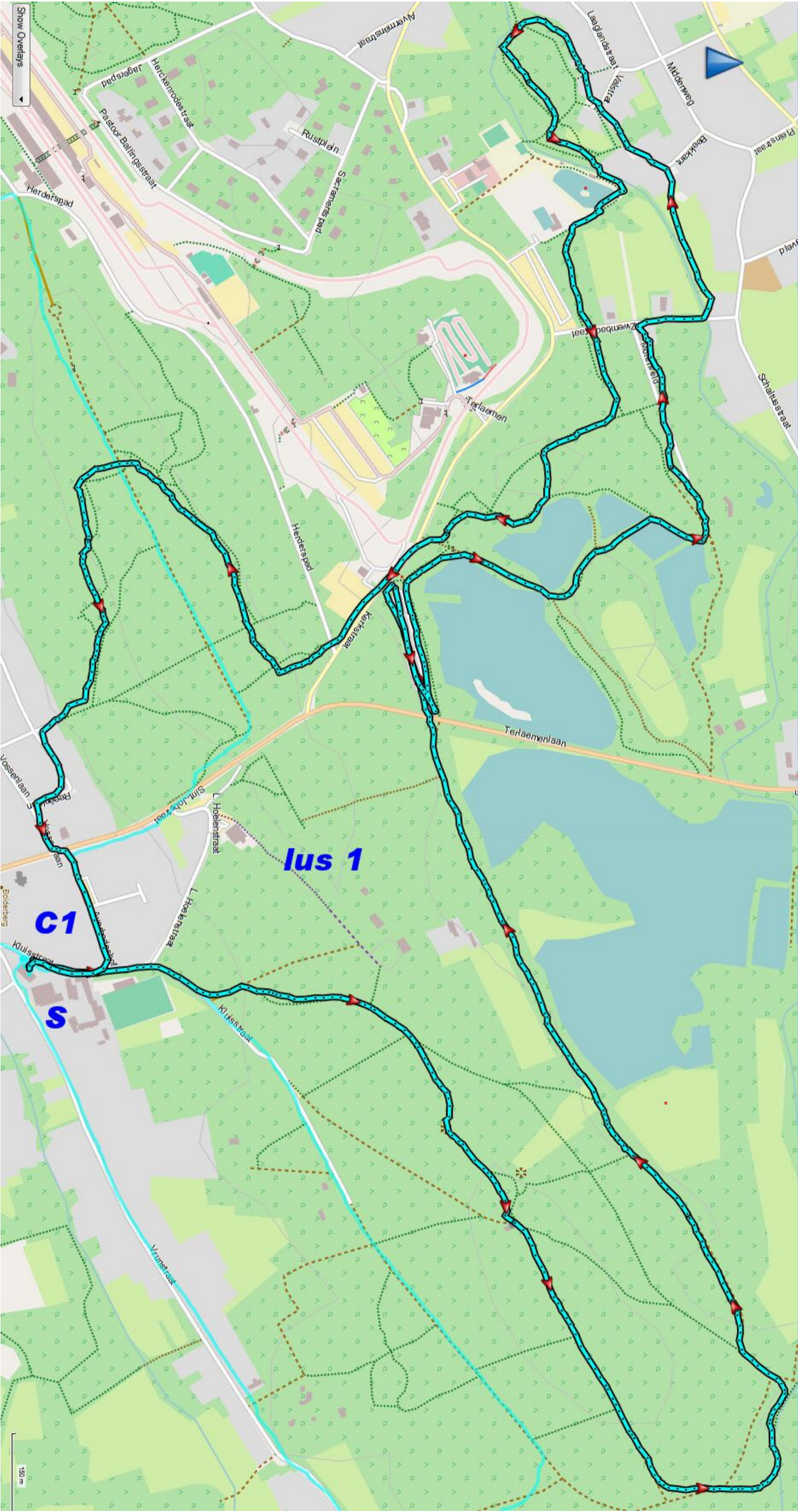
Do 9/08/2018
3-6-9 TOCHT

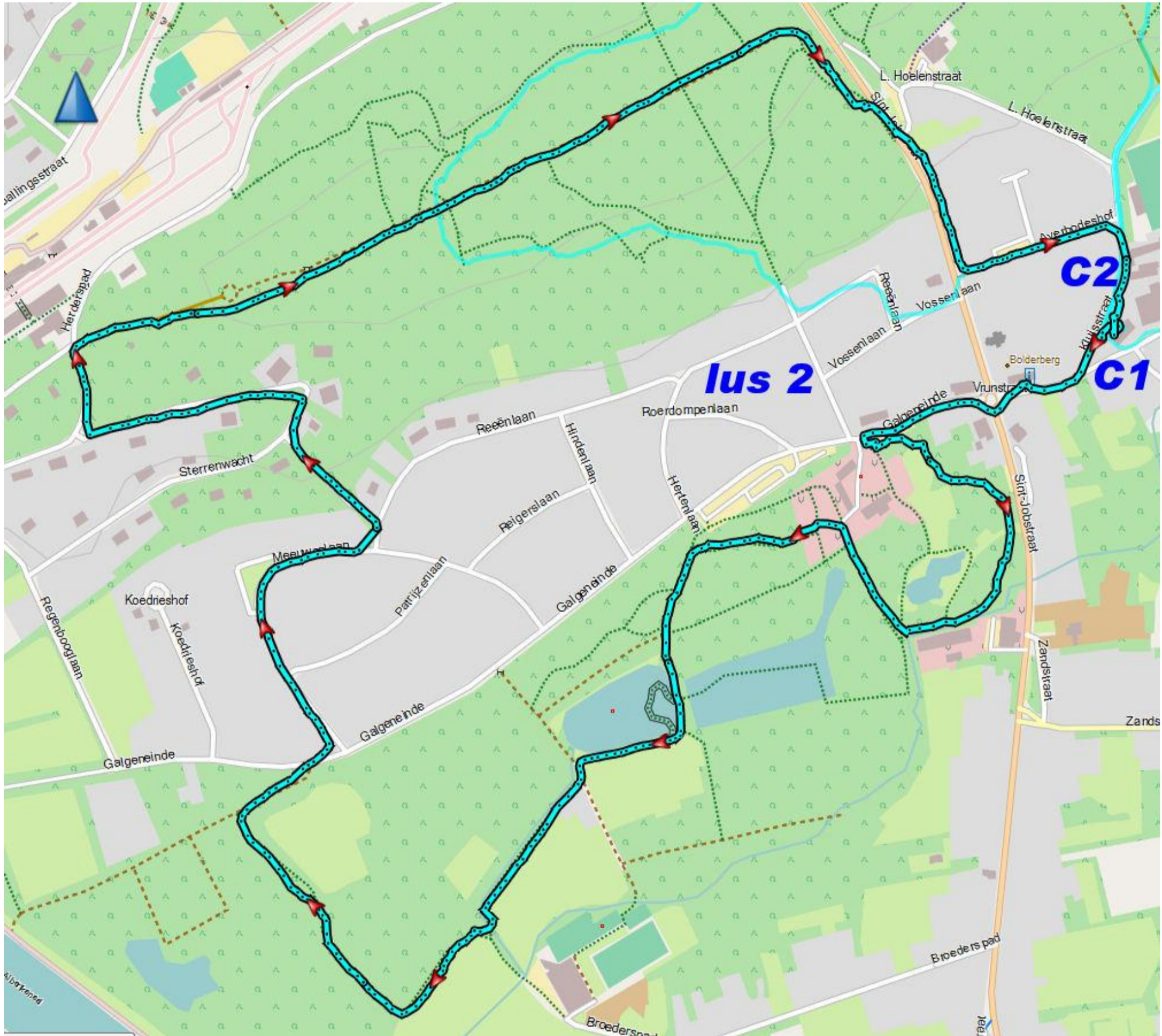
- 3 + ROLST.
- 6
- 9

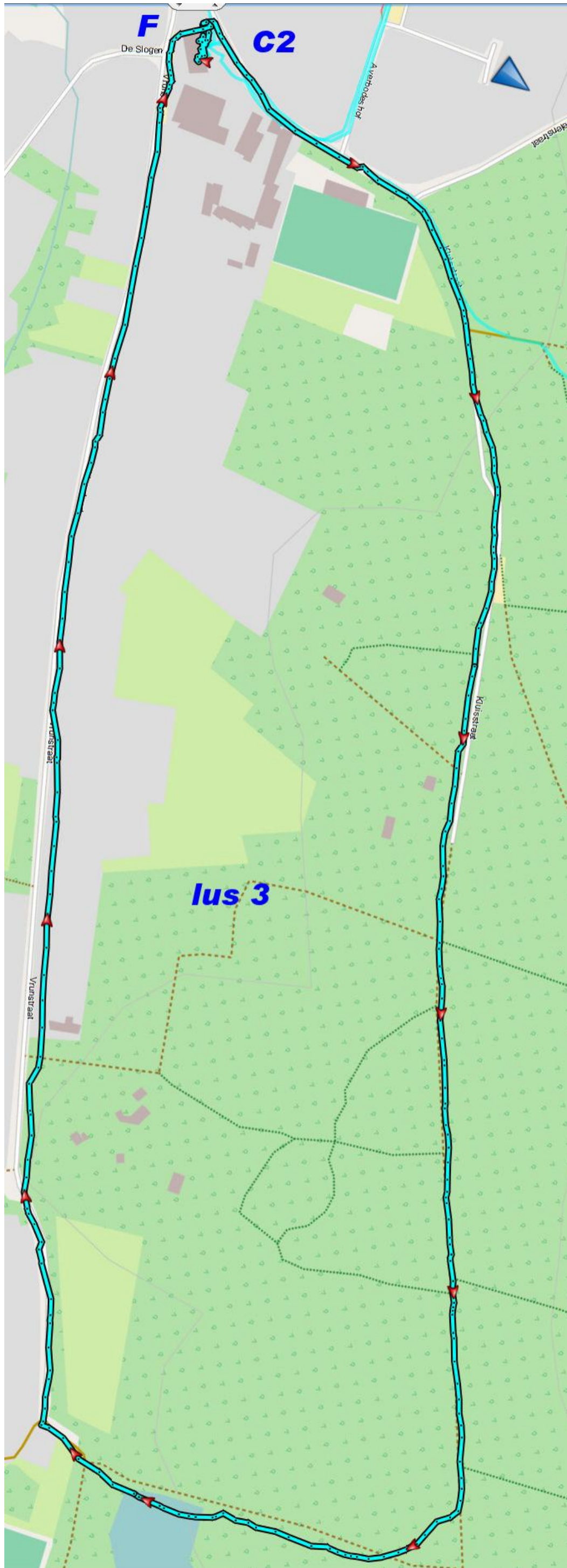
	3 + 	6	9
TOTAAL	3,3	6,2	9,4
<u>COMBINATIES MOGELIJK !</u>			
	12 km: 3 + 9 km		
	15 km: 6 + 9 km		
	18 km: 3 + 6 + 9 km		



Mijn gps gaf een totaal van 18.782 km







Insigne International du Sport Populaire

B

10/30/30/25

Ce carnet est valable pour 10 indiquer la tranche concernée la nouvelle case vierge de 75

Nom :
Prénom :
N° :
Code Postal :
Date de naissance :
Fédération Internationale

N°	Cachet FISP - IVV
201	2018 ⇒ B 4 6 5 2
202	2018 ⇒ B 8 3 8 0
203	2018 ⇒ B 8 3 8 1
204	2018 ⇒ B 4 6 9 2
205	2018 ⇒ B 4 6 9 7
206	2018 ⇒ B 4 7 7 7
207	2018 ⇒ B 8 3 8 9
208	2018 ⇒ B 4 7 5 2
209	2018 ⇒ B 8 7 5 0
210	2018 ⇒ B 4 8 1 7
211	2018 ⇒ B 4 8 2 3

Insigne International du Sport Populaire

B

4.500 Km

Certificat de kilométrage

Titre de kilométrage

Cette carte est valable de 1 à 8000 km. Faites indiquer dans le rectangle, le kilométrage auquel vous participez.

Nom :
Prénom :
Domicile :
Rue :

BBW 045 - Les Amis de l'Argentine
131440
THIS Roger
Van Frachenlaan, 89
1820 - STEENOKKERZEEL
31-12-1947

I.V.V.
(Fédération Internationale de)

N°	Cachet IVV
18	2018 ⇒ R 4 6 9 7
24	2018 ⇒ B 8 1 0 7
29	2018 ⇒ B 8 3 8 9
20	2018 ⇒ B 4 7 5 2
20	2018 ⇒ B 8 7 5 0
32	2018 ⇒ B 4 8 1 7
18	2018 ⇒ B 4 8 2 3

Kapelhuis

W.S.V. DE RAKKERS V.Z.W.

Persoonlijke Aantekeningen

Wandeltocht op: 9-8-2018

Afgelegde km: 18

Totaal afgelegde km:

Totaal aantal deelnames:

Maretoours

Wandelsport Vlaanderen

SPORT. VLAANDEREN

1
2
3
4

TROLE

Maretoours

Totaal aantal deelnames:


















Limburgs Landschap vzw

Welkom in natuurgebied Bolderberg

Het natuurgebied Bolderberg vormt samen met de domeinen van Terlaemen en Vogelsanck een natuurlijk landschap met vijvers, moerassen, bossen, graslanden en heide. Vanop de verschillende uitzichtpunten geniet je van een landschap met een rijk natuur- en cultuurhistorisch verleden.

Van vijver naar moeras
 Voor je ligt het Sneepkot. Dit was ooit een vijver die, zoals enkele oudere vijvers in de Wijers, ontstaan is door de winning van ijzerore. Zijn naam dankt de oorspronkelijke vijver aan de watersnip. Helaas wordt deze soort enkel nog in trekjids gezien. Door afgestorven plantenmateriaal groeit de vijver spijnaan dicht, maar hij bleef moerassig onder invloed van regenwater en voedselarm kwelwater. Op die manier ontstaat hier een hoogveen; met pareltjes als veenmossen, dopheide, veefluis en beenbreek.

Natte heide
 Natte heide en hoogveen behoren tot de zeldzaamste en meest kwetsbare leefgebieden in Vlaanderen en Europa. Niet voor niets vonden hier dus tussen 2012 en 2013 werken plaats in het kader van het Europese Life+project 3water. Een vereiste voor het behoud en de ontwikkeling van de restanten van hoogveen, is het verhinderen van verdraging en verzuring. Vooral het ter plaatse houden van voedselarm water is onontbeerlijk. Gelukkig wist Limburgs Landschap, die het gebiedje huurt en beheert, het water in het gebied te houden. Verder wordt de spontane opslag van bomen, struikjes en riet nu en dan verwijderd en kleine oppervlakten geplagd (bovenste bodemlaag verwijderden). Zeldzame dieren zoals de watersnip, heikikker en enkele libellen – en loopkeversoorten varen er wel bij. Vanwege zijn kwetsbaarheid is het gebied niet vrij toegankelijk.

Een paradijs voor zeldzaamheden

Boven het Sneepkot fluisen zo'n 2000 de gewekte gansfluisen. De bijna volledig rode korraljuffer Vogels zoals de rietgors, blauwboest en wateraal voelen zich thuis in het riet. Strik niet als je denkt plots een gillend speenvarken te horen; dat is de wateralf die laat zich niet makkelijk zien, maar je hoort hem al wel.

Het Sneepkot is niet als de andere plekkies in de Wijers een kraamkamer van zeldzaamheden. Ook de roerdomp en de wroudaap danken hun voortbestaan hieraan.



startpunt
 hefobord
 kerk / kapel
 horeca

uitzichtpunt
 akker
 rietland
 ruigte

bos
 grasland
 broekbos
 heide

zeggemoeras
 route (2,6 km)
 route (4,5 km)
 route (5,3 km)
 route (8,8 km)

privaat pad
 wandelpad
 fietswandelpad

www.limburgs-landschap.be



Honden zijn welkom, maar steeds kort aangelijnd.



Gemotoriseerde voertuigen zijn niet toegelaten.



Natuurvereniging Limburgs Landschap vzw wil zoveel mogelijk Limburgs houden voor de toekomst. Dit doen we door de aankoop en het aangaan van gebieden. We beschermen niet enkel wat rest, maar herstellen ook wat verloren is gegaan. Door rekening te houden met de din natuur, zijn niet alle plekkies even toegankelijk, maar krijgen ze zo wel te ontwikkelen. Ook gedreven door natuur? Steun ons en word lid! Meer info: www.limburgs-landschap.be

Dit natuurgebied wordt beheerd door Limburgs Landschap vzw
 Donnie Smit / J. Dekstra
































**Limburgs
Landschap vzw**



Dit natuurgebied maakt deel uit van



Welkom in speelzone Bolderberg

Je bent jong en je wil ravotten in het bos... Dat kan in de speelzones! Speelzones zijn stukken bos of natuurgebied van enkele hectares groot waar kinderen, jongeren en hun begeleiders vrij kunnen spelen en daarbij van de paden mogen afwijken. Dit stukje van natuurgebied Bolderberg is er zo eentje. Een speelbos herken je aan het bord hier rechts afgebeeld.



Je mag spelen in de gearceerde zone

Bomen voor de mijnen
Natuurgebied Bolderberg ligt langs de Laambek. Honderd jaar geleden waren veel van deze bossen begroeid met heide en kwam men hier om de schapen te laten grazen. Later werden heel wat bomen aangeplant. Zie je welke aangeplant zijn en welke hier vanzelf gekomen zijn? Hoe oud zijn ze denk je?

In het speelbos groeien ook heel uitheemse bomen zoals de Amerikaanse vogelkers. Ze maken het inheemse bomen en planten moeilijk te overleven. Met de hulp van de Scouts van Bolderberg werden al heel wat van deze bomen verwijderd uit het gebied.

De gemeente aanvaardt aansprakelijkheid voor grondschade van het gebied. Dit gebied is beheerd door de Vlaamse overheid.



SPEELZONE

Spelregels in de speelzone

Nieuwsgierig? Hou je vuilnis thuis!

Nieuwsgierig? Hou je handen thuis!

Nieuwsgierig? Hou je vuur thuis!

Nieuwsgierig? Hou je rook thuis!

Nieuwsgierig? Hou je alcohol thuis!

Nieuwsgierig? Hou je drugs thuis!

Nieuwsgierig? Hou je wapens thuis!

Alle speelgoed en markeringen die gebruikt worden voor bosspelen, dienen nog dezelfde dag terug te worden verwijderd en mogen de bomen niet beschadigen. Het gebruik van verf, nagels en dergelijke is dan ook verboden, evenals het maken van inkerfingen in de stammen.

gedreven door natuur

Dit natuurgebied wordt beheerd door Limburgs Landschap vzw
Domherenhuis | Dekenstraat 39 | 3550 Heusden-Zolder
T +32(0)11 53 02 50 | www.limburgs-landschap.be

